




























 Jednotná kanalizácia - hlavné potrubie		<div>Mierka mapy = 1:500</div>	 Pitná voda - hlavné potrubie		 Domová prípojka	 Odľahčovacia komora
 Dažďová kanalizácia - hlavné potrubie			 Pitná voda - prípojka		 Hydrant	 Hydrant
 Splašková kanalizácia - hlavné potrubie			 Úžitkový vodovod - hlavné potrubie		 Uzáver	 Vstup do šachty
 Účelová kanalizácia - hlavné potrubie			 Úžitkový vodovod - prípojka		 Kanalizačná vpusť	 Uzáver
 Nerozlišená a nefunkčné potrubie			 Zrušené potrubie		 Kanalizačná šachta	 Čistiareň odpadových vôd
 Zrušené potrubie		 Mimo prevádzky BVS		 Výpustný objekt	 Čerpacia stanica	
 Mimo prevádzky BVS		 Nerozlišený vodovod				
 Jednotná kanalizácia - prípojky						
 Dažďová kanalizácia - prípojky						
 Splašková kanalizácia - prípojky						

BRATISLAVSKÁ
VODÁRENSKÁ
SPOLOČNOSŤ

Verejný vodovod a verejná kanalizácia v prevádzke BVS, a.s. sú v podklade vyznačené len orientačne ako vstupná informácia pred vypracovaním projektovej dokumentácie. Presnú polohu verejného vodovodu a verejnej kanalizácie v majetku alebo v prevádzke BVS, a.s. je možné na základe objednávky vytyčiť pracovníkmi BVS, a.s. Táto vstupná informácia nenahrádza vyjadrenie k projektovej dokumentácii.

dátum: 20.04.2022 14:12

podpis: